

ДОГОВОР № 385017-14
БЕЗВОЗМЕЗДНОГО ПОЛЬЗОВАНИЯ ЗЕМЕЛЬНЫМ УЧАСТКОМ

г. Уфа

«30» 03 2017 г.

Управление земельных и имущественных отношений Администрации городского округа город Уфа Республики Башкортостан, именуемое в дальнейшем "Ссудодатель", в лице начальника Управления Еникеева Раиля Амировича, действующего на основании Положения, с одной стороны, и **Некоммерческая организация Фонд развития жилищного строительства Республики Башкортостан**, именуемое в дальнейшем "Ссудополучатель", в лице **генерального директора Невоструева Григория Сергеевича**, действующего на основании Устава, с другой стороны, заключили настоящий договор (далее - Договор) о нижеследующем:

1. Предмет Договора

1.1. На основании письменных обращений Ссудополучателя, зарегистрированных в УЗИО г. Уфы (вх. № 7523 от 14.03.2017г., № 8828 от 22.03.2017г.), в соответствии со ст.24, ст.39.1, ст.39.2., пп.15 п.2 ст.39.10 Земельного кодекса РФ, Ссудодатель предоставляет, а Ссудополучатель принимает в безвозмездное пользование земельный участок из земель населенных пунктов, с кадастровым номером **02:55:011106:199**, расположенный по адресу: **Кировский район городского округа город Уфа Республики Башкортостан, м-р Кузнецовский Затон** (далее - Участок), под **многоквартирные многоэтажные жилые дома**, в границах, указанных в кадастровом паспорте Участка, прилагаемом к Договору, общей площадью **3025 кв.м.**

1.2. Границы, зоны и другие сведения и характеристики Участка, ограничения использования, обременения Участка, установленные до заключения Договора, указаны в кадастровом паспорте Участка и сохраняются вплоть до их прекращения в порядке, установленном действующим законодательством.

2. Срок Договора

2.1. Срок использования Участка устанавливается с **14.03.2017г. до 14.03.2022г.**

3. Права и обязанности Сторон

3.1. Ссудодатель имеет право:

3.1.1. Требовать досрочного расторжения Договора при использовании земельного участка не по целевому назначению или не в соответствии с видом разрешенного использования, а также при использовании способами, приводящими к его порче, и в случаях нарушения других условий Договора.

3.1.2. Беспрепятственного доступа на территорию используемого земельного участка с целью его осмотра на предмет соблюдения условий Договора и порядка землепользования, установленного действующим законодательством.

3.1.3. На возмещение убытков, причиненных ухудшением качества Участка и экологической обстановки в результате хозяйственной деятельности Ссудополучателя, а также по иным основаниям, предусмотренным действующим законодательством.

3.2. Ссудодатель обязан:

3.2.1. Выполнять в полном объеме все условия Договора.

3.2.2. Передать Ссудополучателю Участок по акту приема - передачи, в течение 10-ти дней с момента подписания Договора.

3.2.3. Ссудодатель имеет и другие права и обязанности, предусмотренные действующим законодательством.

3.3. Ссудополучатель имеет право использовать Участок на условиях, установленных Договором.

3.4. Ссудополучатель обязан:

3.4.1. Выполнять в полном объеме все условия Договора.

3.4.2. Использовать Участок в соответствии с целевым назначением и разрешенным использованием.

3.4.3. Обеспечить Ссудодателю (его законным представителям), представителям органов государственного земельного контроля доступ на Участок по их требованию.

3.4.4. Не допускать действий, приводящих к ухудшению экологической обстановки на используемом земельном участке и прилегающих к нему территориях, а также выполнять работу по благоустройству территории.

3.4.5. По истечении срока Договора Ссудополучатель обязан вернуть Ссудодателю Участок в состоянии не хуже первоначального по акту приема - передачи в течение 10-ти дней с момента окончания срока, указанного в п.2.1. Договора.

3.4.6. Отведенную и прилегающую территорию содержать в надлежащем санитарном состоянии и использовать по целевому назначению.

3.4.7. Не допускать передачи Участка, равно как и прав на него, третьим лицам.

3.4.8. Зарегистрировать Договор в органах по государственной регистрации прав на недвижимое имущество и сделок с ним в течение двух месяцев с момента подписания акта приема-передачи.

3.5. Ссудодатель и Ссудополучатель имеют иные права и несут иные обязанности, установленные действующим законодательством.



4. Ответственность Сторон

4.1. За неисполнение или ненадлежащее исполнение условий Договора стороны несут ответственность предусмотренную действующим законодательством.

4.2. Ответственность сторон за нарушение обязательств по Договору, вызванных действием обстоятельств непреодолимой силы, регулируется законодательством Российской Федерации.

4.3. Ссудополучатель возмещает убытки, причиненные ухудшением качества Участка и экологической обстановки в результате хозяйственной деятельности.

5. Изменение, расторжение и прекращение Договора

5.1. Все изменения и (или) дополнения к Договору оформляются дополнительными соглашениями подписываемыми уполномоченными лицами.

5.2. Договор прекращает свое действие по истечению срока, указанного в п.2.1. Договора.

5.3. Договор может быть расторгнут по требованию Ссудодателя на основании и в порядке, установленном гражданским законодательством.

6. Заключительные положения

6.1. Договор составлен в трех экземплярах, имеющих равную юридическую силу, один из которых передан в органы по государственной регистрации прав на недвижимое имущество и сделок с ним, один передан Ссудополучателю, один – Ссудодателю.

6.2. Ссудодатель и Ссудополучатель не возражают против использования факсимильного воспроизведения подписей с помощью средств механического копирования.

6.3. К Договору прилагается:

1. Кадастровые сведения на Участок, распечатанные с электронного документа.

7. Реквизиты Сторон

7.1. Ссудодатель: Управление земельных и имущественных отношений Администрации городского округа город Уфа Республики Башкортостан.

| | |
|-------------------|---|
| Юридический адрес | инд. 450054, г. Уфа, р-н Октябрьский, пр. Октября, д. 56/3 |
| ИНН/КПП | 0276130085/027601001 |
| Лицевой счет | 02302140010 в Финансовом управлении Администрации городского округа город Уфа Республики Башкортостан |
| Банк | Отделение - НБ Республика Башкортостан |
| БИК | 048073001 |
| Телефоны | 279-04-54, 232-90-82, uzio@ufacity.info |

7.2. Ссудополучатель: НО ФРЖС РБ

| | |
|-------------------|-------------------------------|
| Юридический адрес | г. Уфа, ул. Высотная, д. 14/1 |
| ИНН | 0274992903 |
| Телефоны | 216-60-01 |

Подписи сторон

Ссудодатель

Ссудополучатель

| | |
|--|------------------------------------|
| Управление земельных и имущественных отношений Администрации городского округа город Уфа Республики Башкортостан Начальник Управления | НО ФРЖС РБ Генеральный директор |
| / П.А. Еникеев | / Невоструев Г.С. |



ЭП-ОВ верна. Запрос подписан. ЭП-ОВ: Росреестр (Росреестр), с/и: 90728534619463155188017, срок действия с 21.07.2016 по 21.10.2017
 ЭП-СП: "Филиал ФГБУ \"ФКП Росреестра\" по Республике Башкортостан" ("Филиал ФГБУ \"ФКП Росреестра\" по Республике Башкортостан",
 подготовка сведений №2), ФИО: Романовская Светлана Владимировна, должность: Начальник отдела, с/и: 460875597651007835735329, срок действия с 30.09.2016 по
 30.12.2017

Филиал федерального государственного бюджетного учреждения "Федеральная кадастровая палата Федеральной службы государственной регистрации, кадастра и картографии" по Республике Башкортостан
(полное наименование органа кадастрового учета)

КП.1

КАДАСТРОВЫЙ ПАСПОРТ ЗЕМЕЛЬНОГО УЧАСТКА

"22" марта 2017г. № 02/17/1-265901

| | | | | | | |
|-------------------------|---|------------------|---|---|---|----------------|
| 1 | Кадастровый номер | 02:55:011106:199 | 2 | Лист № 1 | 3 | Всего листов 2 |
| 4 | Номер кадастрового квартала | 02.55.011106 | | | | |
| 5 | Предыдущие номера | | 6 | Дата внесения номера в государственный кадастр недвижимости 09.03.2017 | | |
| 7 | | | | | | |
| 8 | Кадастровые номера объектов капитального строительства: _____ | | | | | |
| 9 | Адрес (описание местоположения) установлено относительно ориентира, расположенного в границах участка Почтовый адрес ориентира: г Уфа, р-н Кировский, мкр Кузнецовский затон | | | | | |
| 10 | Категория земель: Земли населенных пунктов | | | | | |
| 11 | Разрешенное использование: Многоквартирные многоэтажные жилые дома | | | | | |
| 12 | Площадь: 3025 +/- 19 кв. м | | | | | |
| 13 | Кадастровая стоимость: 53008829.50 руб. | | | | | |
| 14 | Сведения о правах: _____ | | | | | |
| 15 | Особые отметки: _____ | | | | | |
| 16 | Сведения о природных объектах: _____ | | | | | |
| Дополнительные сведения | | | | | | |
| 17.1 | Кадастровые номера участков, образованных с земельным участком: 02.55.011106.196, 02.55.011106.195, 02.55.011106.198, 02.55.011106.197 | | | | | |
| 17.2 | Кадастровый номер преобразованного участка: _____ | | | | | |
| 17.3 | Кадастровые номера участков, подлежащих снятию или снятых с кадастрового учета: _____ | | | | | |
| 17.4 | Кадастровые номера участков, образованных из земельного участка: _____ | | | | | |
| 18 | Характер сведений государственного кадастра недвижимости (статус записи о земельном участке): Сведения об объекте недвижимости имеют статус учтенные | | | | | |
| 19 | Сведения о кадастровых инженерах: Гайсина Ирина Владимировна №02-11-190, ООО "Топограф", 28.02.2017 | | | | | |

Начальник отдела
(подпись)

М.П.

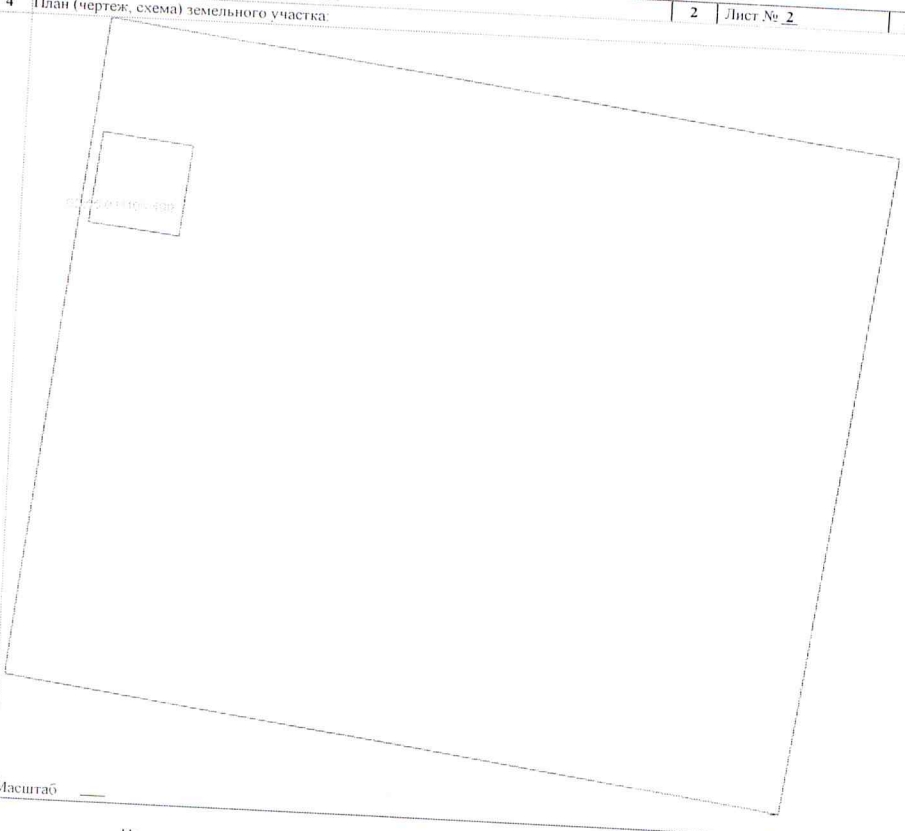
С.В. Романовская
(подпись)

Администрация города Уфа
 Распорядитель с
 электронного документа 24
 22.03.2017 г.

КАДАСТРОВЫЙ ПАСПОРТ ЗЕМЕЛЬНОГО УЧАСТКА

"22" марта 2017г. № 02/17/1-265901

| | | | | | |
|---|--|------------------|----------|---|----------------|
| 1 | Кадастровый номер: | 02:55:011106:199 | | | |
| 4 | План (чертеж, схема) земельного участка: | 2 | Лист № 2 | 3 | Всего листов 2 |



5 Масштаб _____

Начальник отдела
(подпись, должность)

М.П.

(подпись)

С.В. Романовская
(подпись, фамилия)

Управление Федеральной службы государственной регистрации, кадастра и картографии
Администрация муниципального округа город Уфа
Республика Башкортостан
Распечатан с
электронного документа
22.03.2017 г. 24

**Акт приема-передачи земельного участка
к Договору безвозмездного пользования земельным участком
№ 38 6217-14 от «30» 03 2017 г.**

г. Уфа

«30» 03 2017 г.

Управление земельных и имущественных отношений Администрации городского округа город Уфа Республики Башкортостан, именуемое в дальнейшем "Ссудодатель", в лице начальника Управления Еникеева Раиля Амировича, действующего на основании Положения, с одной стороны, и **Некоммерческая организация Фонд развития жилищного строительства Республики Башкортостан**, именуемое в дальнейшем "Ссудополучатель", в лице **генерального директора Невоструева Григория Сергеевича**, действующего на основании Устава, с другой стороны, заключили настоящий договор (далее - Договор) о нижеследующем:

1. Ссудодатель предоставил, а Ссудополучатель принял в безвозмездное пользование земельный участок, с кадастровым номером **02:55:011106:199**, расположенный по адресу: **Кировский район городского округа город Уфа Республики Башкортостан, м-р Кузнецовский Затон** (далее - Участок), под **многоквартирные многоэтажные жилые дома** (разрешенное использование по Договору).

2. Участок передан в состоянии, пригодном для его использования в соответствии с целевым назначением.

3. Ссудополучатель не имеет претензий к Ссудодателю в отношении состояния Участка на момент его передачи.



4. Акт составлен в трех экземплярах, один передается Ссудодателю, два – Ссудополучателю.

5. Подписи сторон:

Подписи сторон

Ссудодатель

Ссудополучатель

| | |
|--|--|
| Управление земельных и имущественных отношений Администрации городского округа город Уфа Республики Башкортостан Начальник Управления | НО ФРЖС РБ Генеральный директор |
|  Р.А. Еникеев |  Невоструев Г.С. |

М.П.



Управление Федеральной службы государственной регистрации, кадастра и картографии по Республике Башкортостан

Номер регистрационного округа 04

Произведена государственная регистрация да
Вероника Николаевна

Дата регистрации 12.04.2017

Номер регистрации 04-03/2017-109-02/001/2017 - 1

Регистратор Михайлова С. Ю.
(подпись)



срешлено печатно
()
листов
Управление земельных и
имущественных отношений АГО г.
Уфа РБ
отдел оформления договоров
эксперт СТО
А.Р. Тухватшин
2017 г.